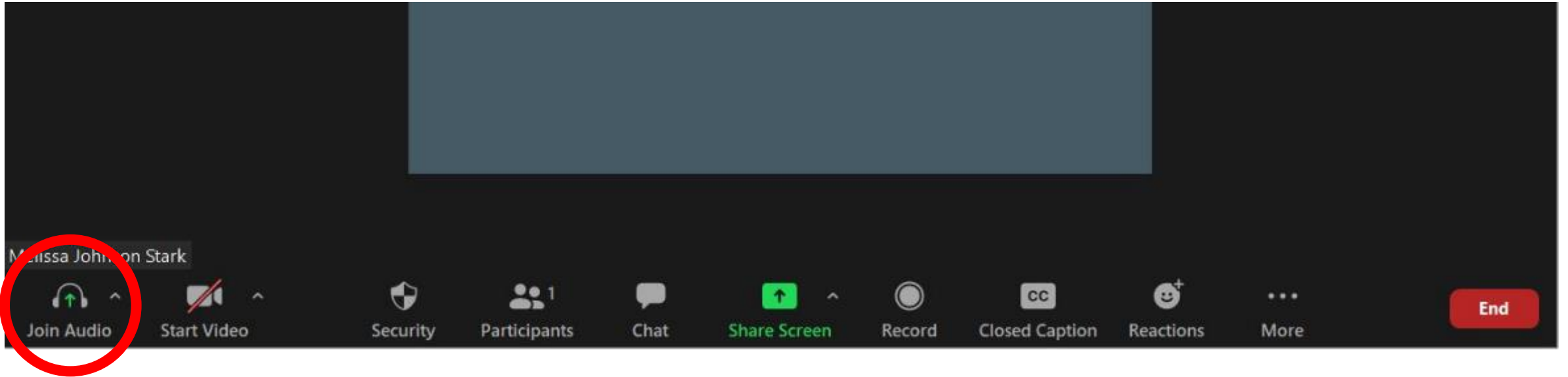


Comité Asesor del Plan General: Reunión # 1

16 de febrero de 2021



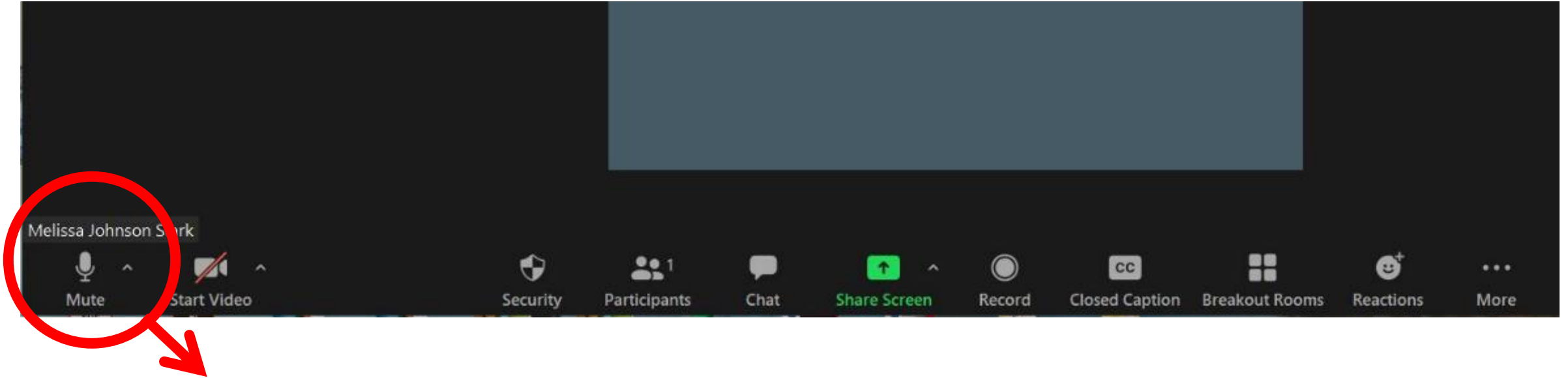
Instrucciones de Zoom



Como unirse al audio

- Dos opciones:
 - *Use el audio de su dispositivo*
 - *Llame usando un teléfono celular*

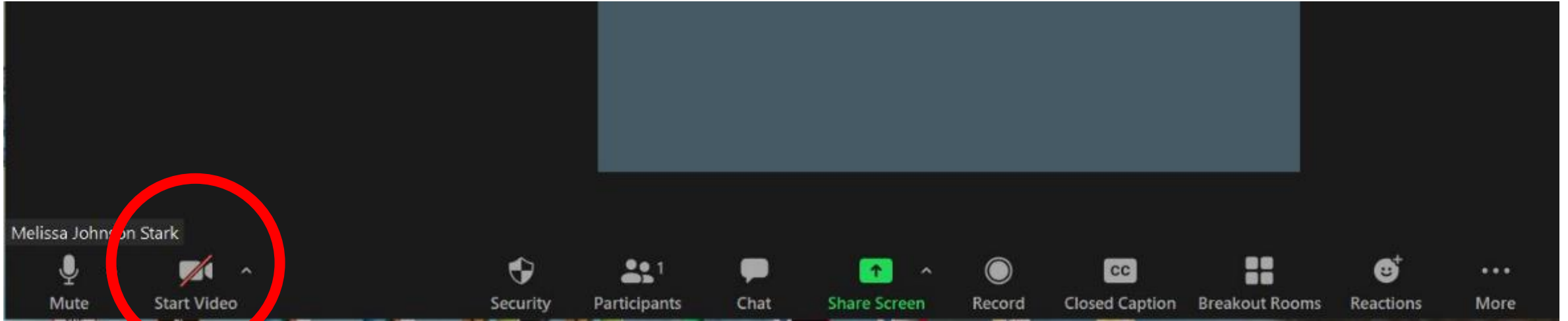
Instrucciones de Zoom



Una vez que el audio esté conectado, favor de ponerse en mudo

- Por favor permanezca en silencio hasta que sea su turno de hablar
- Para quitar el mudo, presione el mismo botón

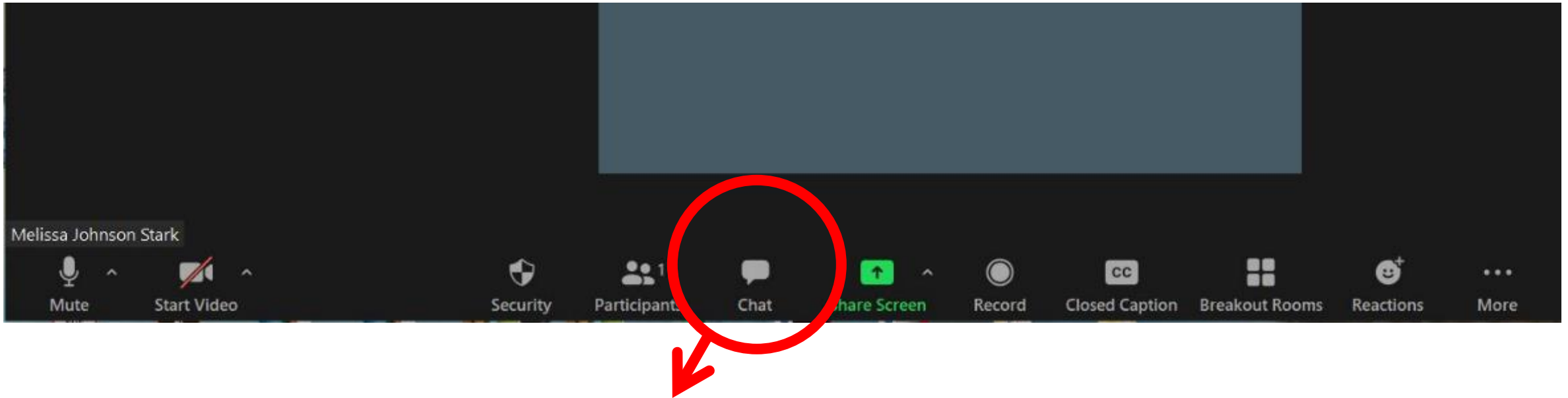
Instrucciones de Zoom



Para iniciar video (solo el GPAC)

- **GPAC:** Mantenga la cámara encendida durante la reunión
- **Público:** Mantenga la cámara apagada a menos que este haciendo comentario público

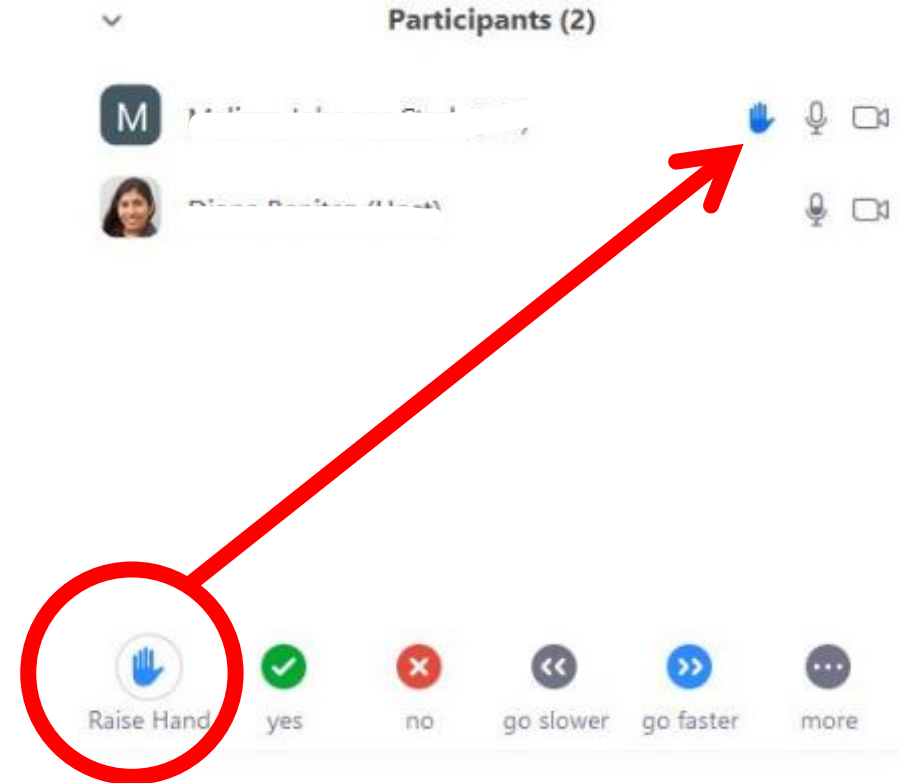
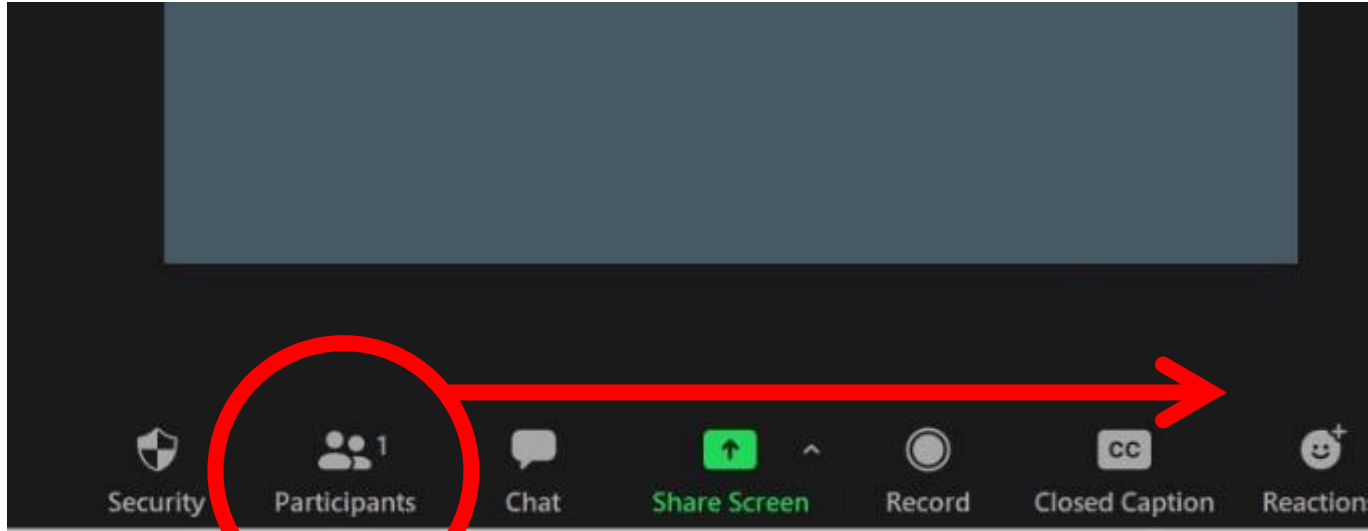
Instrucciones de Zoom



Chat para preguntas / comentarios

- Para hacer una pregunta o comentario, utilice la función de "Chat". Trataremos su comentario durante los comentarios públicos (si el tiempo lo permite).

Instrucciones de Zoom



Levante la mano para hablar

- Favor de usar la función "Levantar la mano" si desea hablar; el grupo llamará a los miembros del GPAC individualmente. Permanezca en mudo hasta que se le ceda la palabra.
- **Público:** Por favor, solamente levante la mano durante los comentarios públicos.

Comienzo de la Reunión Lorrie Brown (presidenta)

16 de febrero de 2021



Objetivos de la Reunión

- Introducir el Comité Asesor del Plan General
- Discutir los estatutos, roles y responsabilidades del GPAC
- Proporcionar información de base sobre Planes Generales y otros documentos de planificación
- Proporcionar una descripción general del proceso del Plan General



Agenda

- Presentaciones
- Estatutos, funciones y responsabilidades del GPAC
- Descripción general de la Ley Brown
- Base de información y actualización del proceso del Plan General (presentación y preguntas y respuestas)
- Comentarios públicos
- Resumen y pasos próximos



Introducciones

Personal y Consultores de la Ciudad

- Peter Gilli, Director de Desarrollo Comunitario
- Neda Zayer, Subdirectora de Desarrollo Comunitario
- Dara Sanders, Gerente de Planificación
- Andy Heglund, Asistente Fiscal Principal Municipal
- Heather Sumagaysay, Oficial de Información Pública
- Jennifer Buckley, Especialista en Alcance Comunitario
- Matt Raimi, Raimi + Associates
- Simran Malhotra, Raimi + Associates
- Aram Kamali, Raimi + Associates
- Susan Harden, Circlepoint

Nuestro Equipo



Raimi + Associates
Gestión de proyectos, diseño urbano, uso del terreno, salud, justicia ambiental, sostenibilidad, participación comunitaria

Veronica Tam + Associates
Vivienda

Iteris
Análisis de transporte y modelado

Applied Development Economics
Análisis económico y fiscal

Historic Resources Group
Preservación histórica

Grupo de Planificación Cultural
Arte y Cultura


Rincon
Análisis ambiental

Circlepoint
Participación de la comunidad

Lisa Wise Consulting
Zonificación

Presentación del GPAC

- ¡Hay que conocernos! Por favor comparta:
 - Su nombre
 - Cuéntenos acerca de usted
 - Por qué solicitó estar en el GPAC
 - Lo que más le agrada de Ventura



Miembros del GPAC

- Philip Bohan
- Nicholas Bonge
- Stephanie Caldwell
- Kyler Carlson
- David Comden
- Joshua Damigo
- Nicholas Deitch
- Peter Freeman
- Kacie Goff
- Kelsey Jonker
- Stephanie Karba
- Erin Kraus
- Louise Lampara
- Scott McCarty
- Daniel Reardon
- Sabrena Rodriguez
- Alejandra Tellez
- Abagale Thomas
- Dana Worsnop

Funciones y Responsabilidades del GPAC

Propósito del GPAC

- Guiar el proceso de actualización del Plan General
- Ayudar a desarrollar la visión, los principios rectores, las metas y las políticas
- Ayudar con el alcance y la participación pública (según sea necesario)
- Servir como campeón y embajador del proyecto



Estructura de la Reunión

- La presidenta y el vicepresidente del comité abrirán y cerrarán cada reunión y resolverán cualquier disputa entre los miembros
 - **Presidenta:** Lorrie Brown
 - **Vicepresidente:** Doug Halter
- El personal de la Ciudad y/o los miembros del equipo de consultores facilitarán las reuniones, establecerán las agendas de las reuniones y determinarán la dirección general del GPAC (en consulta con la presidenta y el vicepresidente)

(Nota: las solicitudes de información deben hacerse a través del personal de la ciudad).

Participación Pública

- Todas las reuniones estarán abiertas al público. Los horarios de las reuniones, los materiales y las notas se publicarán en el sitio web del proyecto.
- Se anima a los miembros de la comunidad a compartir sus comentarios al final de cada reunión, a menos que se indique explícitamente lo contrario. Lo ideal es que los comentarios se limiten a dos minutos por persona.
- Se invitará a los miembros de la comunidad a tratar los mismos temas y preguntas que los miembros del GPAC.

Funciones y Responsabilidades

- Asistir a las reuniones del GPAC
- Compartir sus ideas: su contribución honesta y reflexiva es importante
- Revisar los materiales antes de las reuniones (enviados por correo electrónico)
- Asistir a los talleres y otras reuniones comunitarias (se recomienda fuertemente)
- Ser un campeón comunitario y embajador del proyecto: hable con vecinos, amigos y constituyentes para obtener sus ideas

Proceso de Toma de Decisiones

- El GPAC no es un órgano que toma de decisiones; da recomendaciones para ayudar a guiar el proceso de planificación
- El GPAC operará con espíritu de consenso
- No se realizarán votaciones nominales sobre ningún tema o asunto específico
- Cada participante es responsable de comunicar su posición, intenciones y/o preocupaciones
- El personal de la Ciudad y el equipo de consultores redactarán un resumen de la reunión después de cada sesión, las cuales se utilizarán para establecer una amplia dirección política

Estructura de Toma de Decisiones



Temas y Horario Reuniones

- Las reuniones serán una combinación de presentaciones, preguntas y respuestas, discusión y actividades interactivas.
- Temas de GPAC
 - **Marzo** – demografía, plan de participación, problemas/oportunidades
 - **Abril** – descripción general de las condiciones existentes y los factores de cambio
 - **Mayo** – vivienda
 - **Junio y Julio** – visión, principios rectores, áreas de cambio/estabilidad
 - **Agosto a Noviembre** – crear y revisar alternativas
 - **Octubre** – cambio climático/sostenibilidad
 - **Diciembre** – libre
 - **Enero de 2022** – selección de uso alternativo de terreno
 - **Febrero a Mayo de 2022** – marcos de políticas temáticas (los temas específicos por determinar)
 - **Agosto a Octubre de 2022** – elaborar el Plan General y EIR

Reglas de Básicas

- Participar de buena fe y respetar a otros compañeros
 - Dejar espacio para las diferencias de opinión
 - Operar con espíritu de consenso
 - Hacer preguntas para aclaraciones y comprensión mutua
- Ser un buen oyente
 - Compartir la palabra
 - No se interrumpen el uno al otro
- Pónganse en el lugar del otro: busquen comprender los diversos puntos de vista
- No se involucren en comportamientos poco profesionales, divisivos o irrespetuosos durante o entre reuniones
- Otro...

Preguntas para Discusión

- ¿Tiene alguna pregunta sobre el papel o función del GPAC?

Descripción General de la Ley Brown

La Ley Brown

- ¿Qué es la Ley Brown?
 - La Ley Brown se aplica a los "órganos legislativos" que deben realizar sus actividades solo en "reuniones" públicas en las que solo pueden considerar los asuntos de negocios anunciados en las "agendas". "Todas las reuniones. . . estarán abiertas y públicas y se permitirá que todas las personas asistan a cualquier reunión. . . " (Sección 54954 (a) del Código de Gobierno)
 - GPAC es un cuerpo legislativo
- ¿Qué es una reunión?
 - Cualquier **congregación de mayoría**. . . para escuchar, discutir, deliberar o tomar acción sobre cualquier asunto dentro de la jurisdicción del cuerpo legislativo
 - Uso de una **serie de comunicaciones** de cualquier tipo, directamente o a través de intermediarios, para discutir, deliberar o tomar acción sobre cualquier asunto de negocio que esté dentro de la jurisdicción de la materia objeto del cuerpo legislativo (Código de gobierno §54952.2 (b) (1))

La Ley Brown

- ¿Qué es una reunión en serie?
 - Una cadena de comunicaciones, cada una de las cuales involucra **menos de un quórum** de un cuerpo legislativo, pero que juntas involucran a la mayoría de los miembros del cuerpo. También es un **plan concertado para participar en la deliberación colectiva** sobre asuntos públicos a través de una serie de cartas o llamadas telefónicas que pasan de un miembro del órgano de gobierno al siguiente y **no incluye al público**. (Sutter Bay Assoc. versus el Condado de Sutter (1987) 58 Cal. App.4th860)
 - GPAC es un cuerpo legislativo
- ¿Qué es una cadena de comunicación?
 - Teléfono
 - Correo electrónico (enviar, responder a todos, botones de reenvío)
 - Textos
- Redes sociales
 - AB 992 (vigente a partir del 1 de enero de 2021)
 - Posiblemente esté bien publicar información general de la Ciudad sin comentarios u opiniones.
 - Cualquier comunicación en las redes sociales con otros funcionarios sobre asuntos bajo la jurisdicción del organismo viola la Ley Brown (está prohibido publicar, comentar o usar íconos digitales)

La Ley Brown

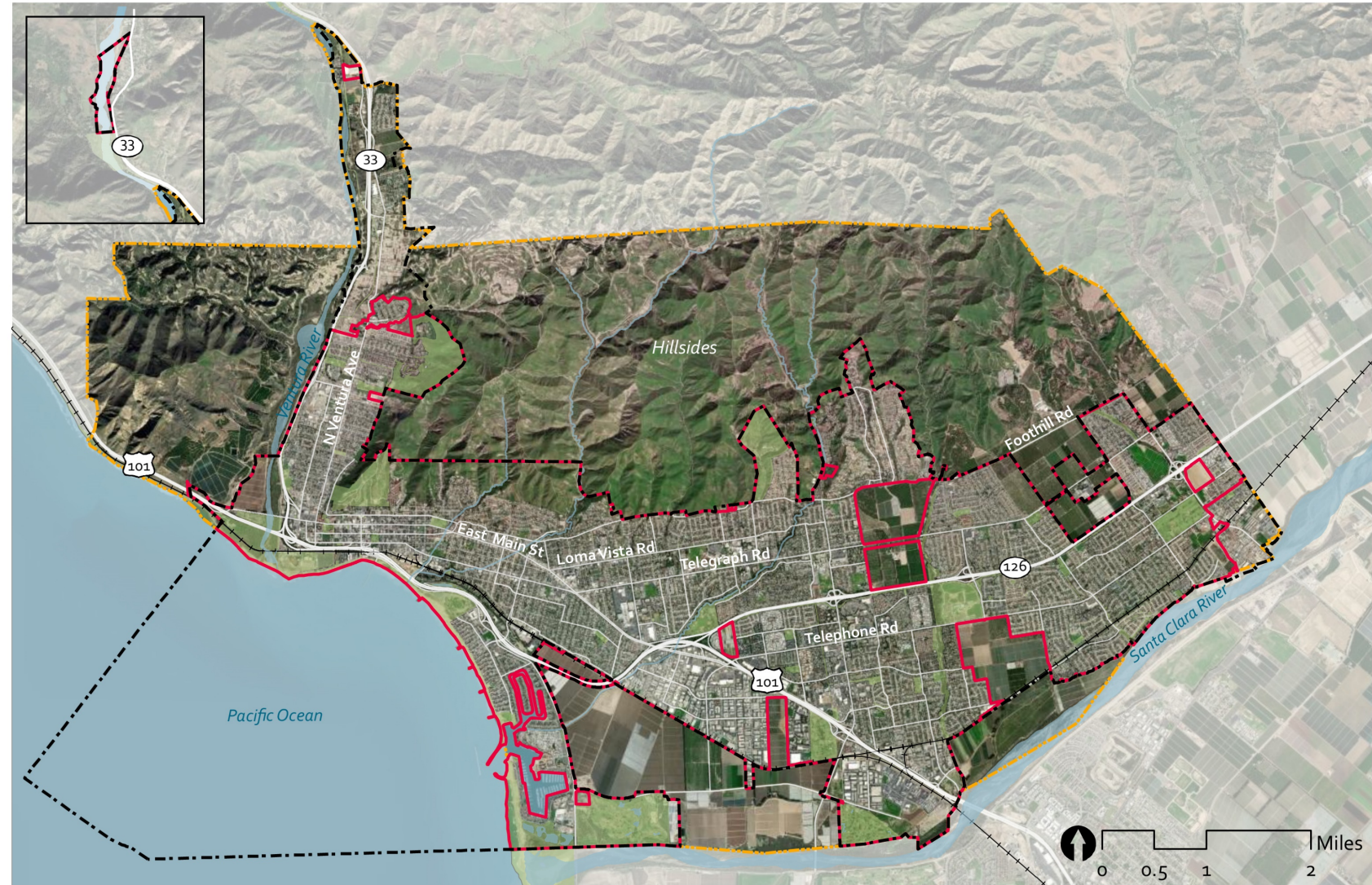
- ¿Existen excepciones?
 - **Contactos individuales:** contactos o conversaciones individuales entre un miembro de un cuerpo legislativo y cualquier otra persona.
 - **Conferencias:** conferencias públicas o educativas sobre temas de interés general.
 - **Reuniones comunitarias:** reuniones públicas y publicitadas para discutir un tema de interés de la comunidad local organizadas por alguien que no sea la Ciudad.
 - **Otros Cuerpos Legislativos:** Reunión abierta y notificada de otro cuerpo de la agencia pública.
 - **Eventos sociales o ceremoniales:** eventos simplemente sociales o ceremoniales siempre y cuando no se discuta el negocio con el tema de la jurisdicción de la agencia local.
- • ¿Qué tal las agendas?
 - Reuniones regulares:
 - La agenda debe prepararse y publicarse al menos 72 horas antes de la reunión y hacerse disponible al público (Sección 54954.2 del Código de Gobierno)
 - La agenda debe contener una breve descripción general de todos los temas que se discutirán o se decidirán
- • Reuniones especiales:
 - El aviso y la llamada deben indicar todos los asuntos que se van a tratar o discutir
 - Anuncio se publica al menos 24 horas antes de la reunión

Actualización y Proceso del Plan General

Base de Información Sobre Ventura

Mapa de la Ciudad

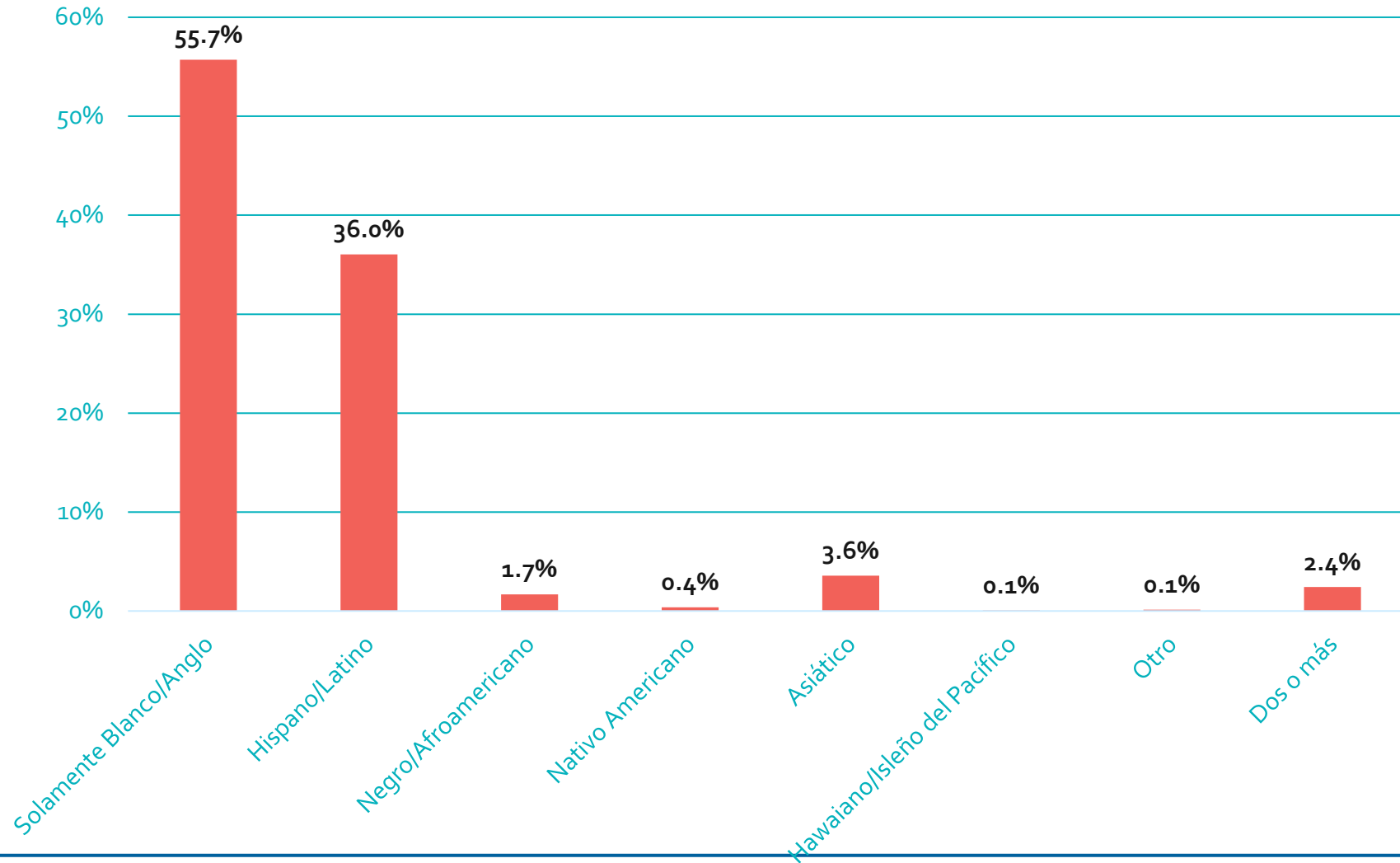
- Límites de la Ciudad
- Esfera de influencia
- Línea de demarcación de planificación



City of Ventura

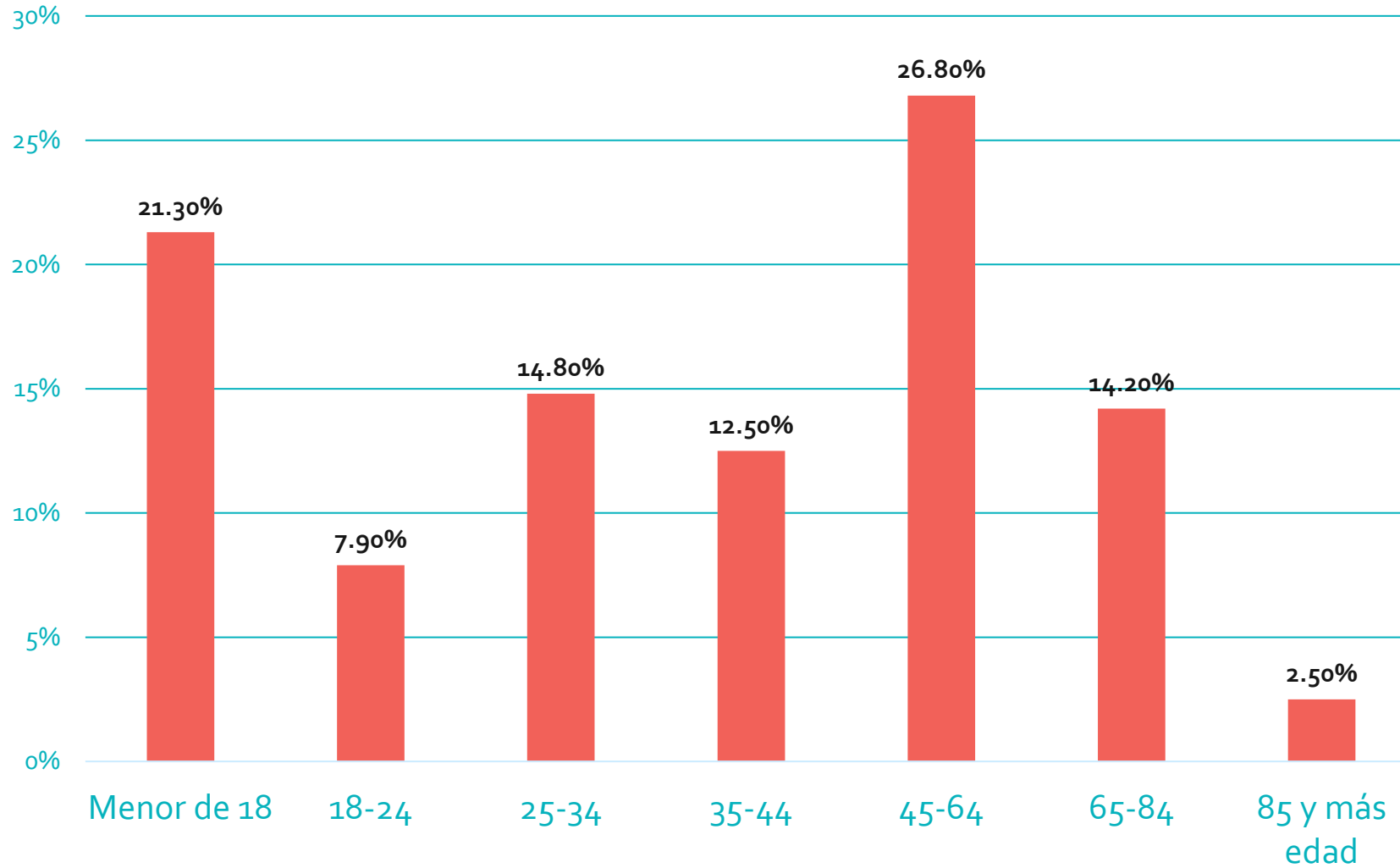
	Sphere of Influence		Railroad
	Ventura City Limits		Roads
	Planning Boundary		Green/Open Space

Demografía: Raza/Grupo Étnico



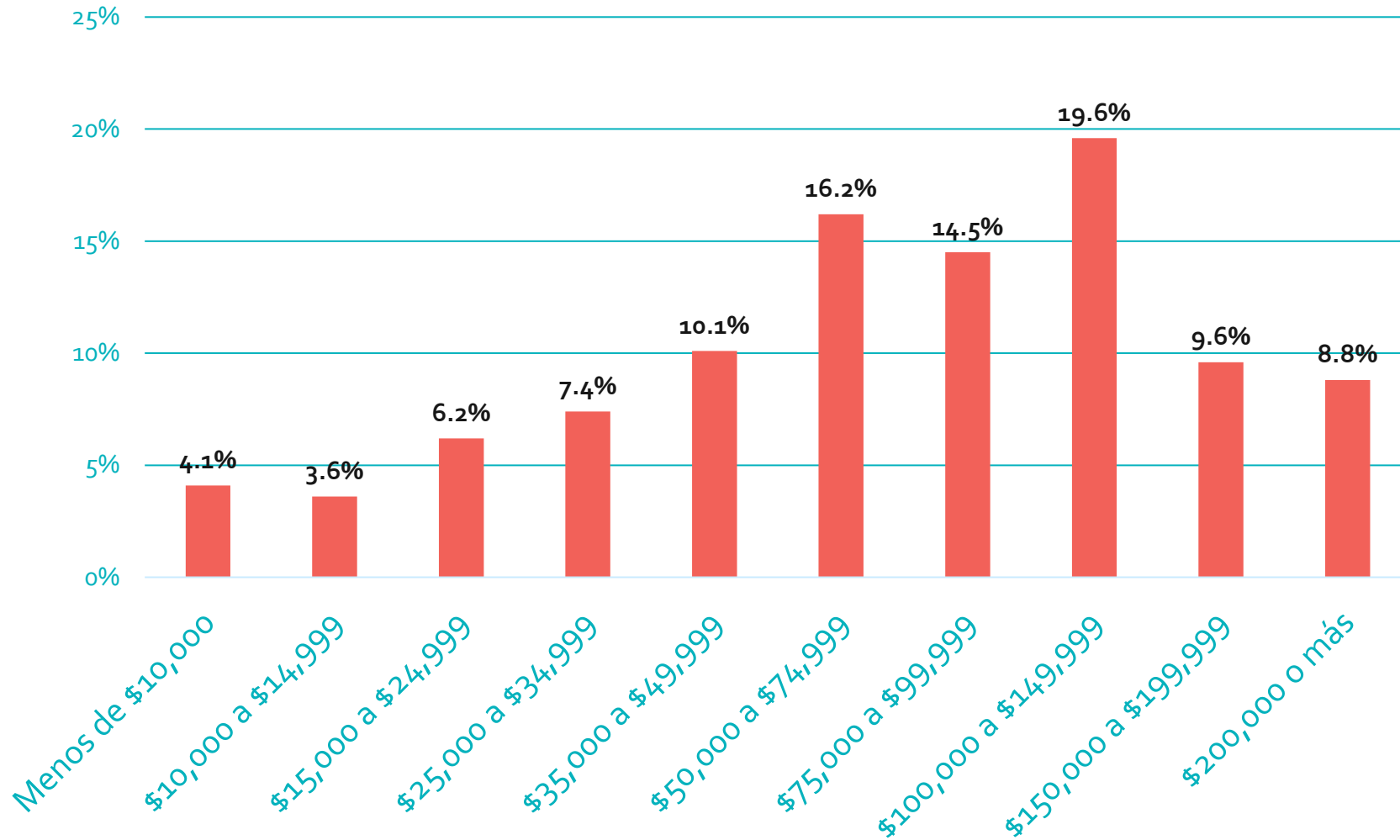
Fuente: American Community Survey 5-year Estimates, 2015-2019

Demografía: Edad



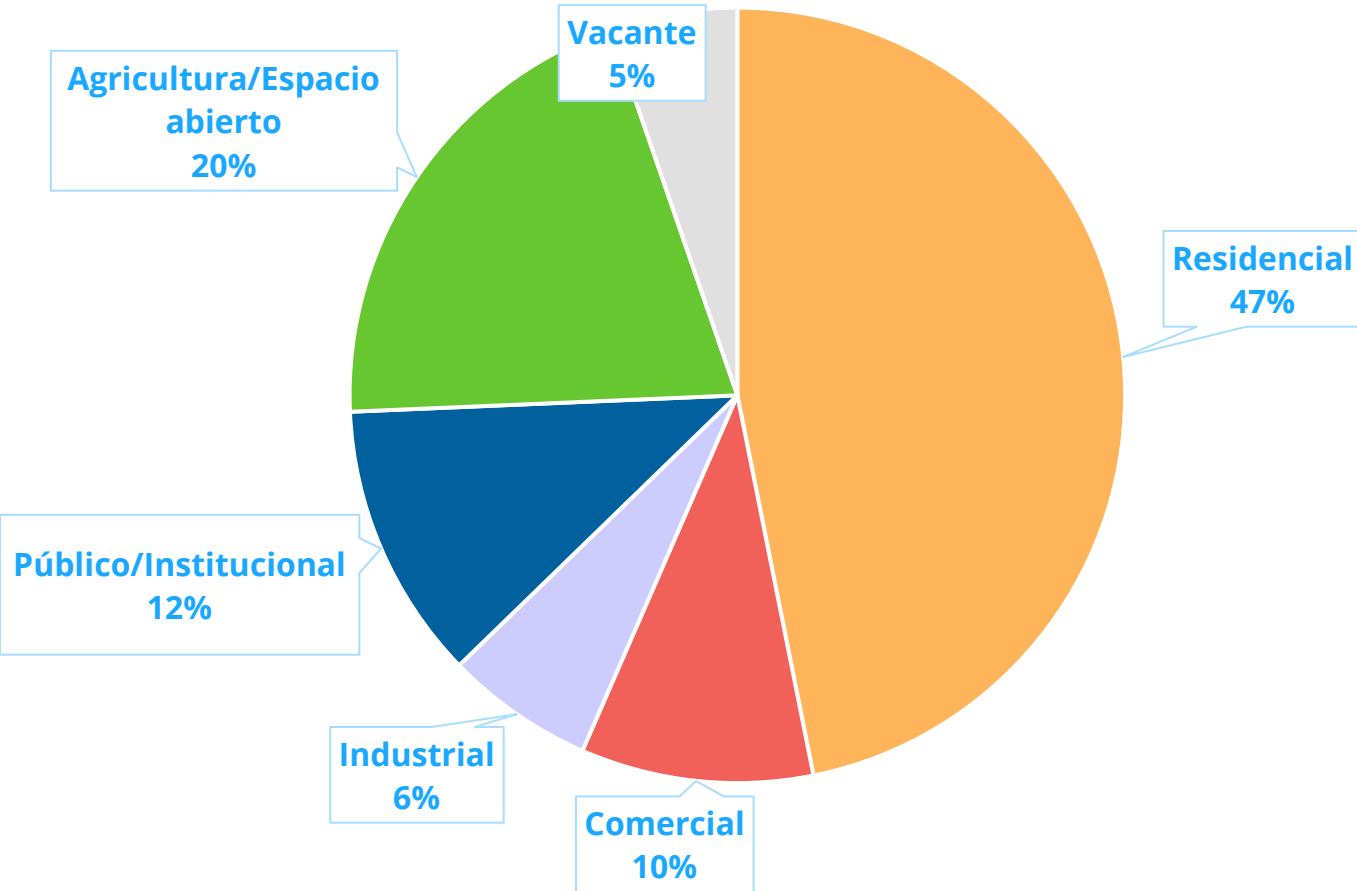
Fuente: American Community Survey 5-year Estimates, 2015-2019

Demografía Socioeconómica: Ingresos Familiar



- Ingreso medio:
 - Ciudad: \$78,882
 - Condado: \$88,131

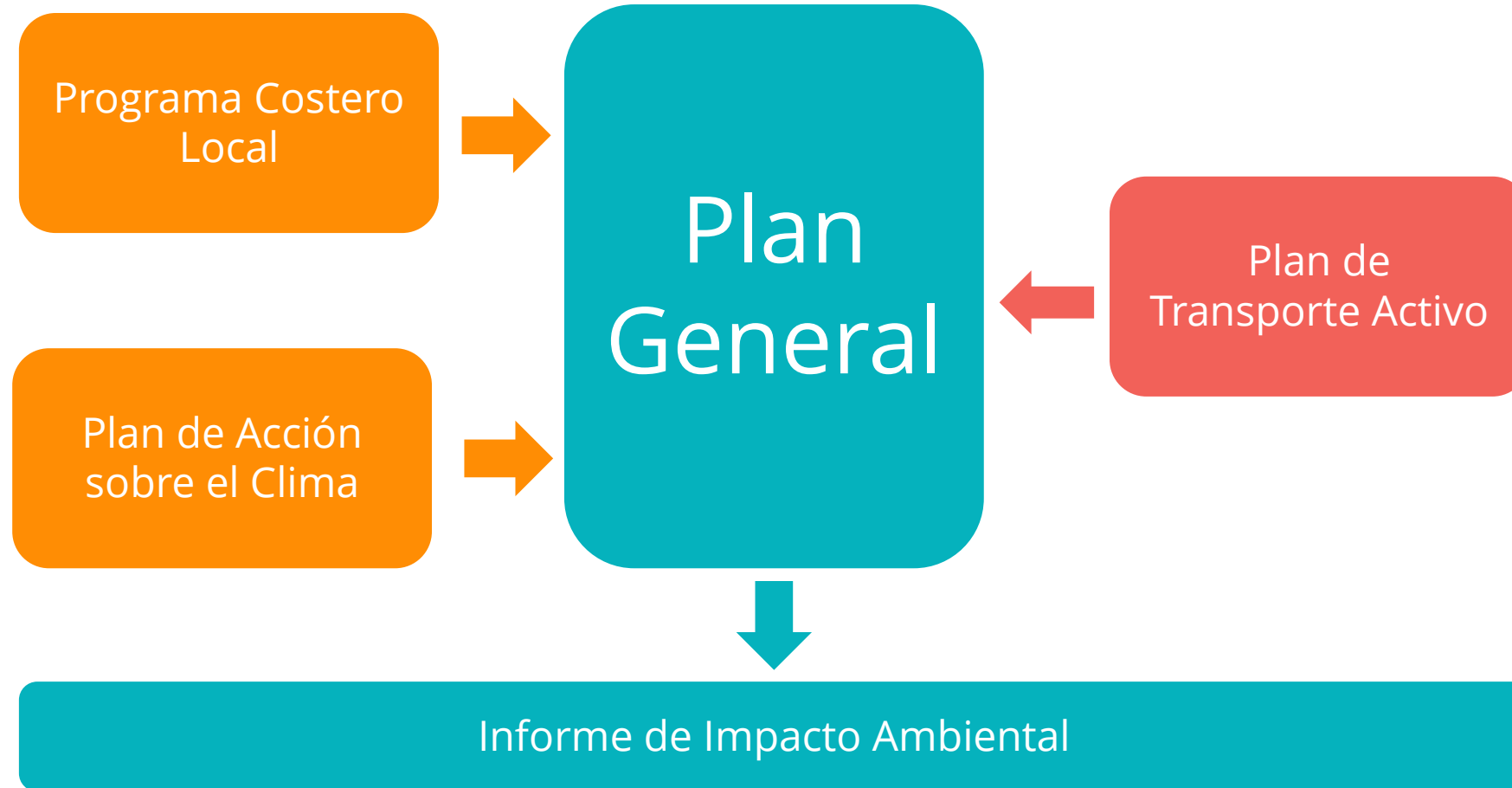
Combinación de Uso de Terreno



Residencial	46.9%
Unifamiliar Independiente	38.7%
Unifamiliar Adjunto	1.3%
Multifamiliar	7.0%
Comercial	9.7%
Alojamiento	0.5%
Centros comerciales	5.8%
Recreación comercial	0.7%
Comercial de uso mixto	1.1%
Oficina	1.6%
Industrial	6.2%
Industria pesada	0.1%
Industria ligera	4.7%
Mayorista/Almacenamiento	1.4%
Público/Institucional	12.2%
Instalaciones cívicas	1.4%
Instalaciones religiosas	1.0%
Escuelas	3.8%
Transporte/Servicios públicos /Agua	5.4%
Hospitales	0.6%
Agricultura/Espacio abierto	19.8%
Parques/Recreación	6.9%
Agricultura	5.1%
Natural/Conservación	2.8%
Otros espacios abiertos (cementeros, campo de golf, etc.)	5.0%
Vacante	5.3%

Descripción General de la Actualización del Plan

¿Qué es el Proyecto?



El Propósito de un Plan General

- Documento de política a largo plazo para orientar las acciones futuras de la Ciudad
- Establece la visión de la Ciudad para los próximos 25 a 30 años
- Actualizado cada 10-20 años
- Conserva y mejora los puntos fuertes de la comunidad
- Enfrenta temas de preocupación
- Permite que la comunidad se una para desarrollar una visión compartida para el futuro
- **8 elementos requeridos**
 1. Uso de terreno
 2. Circulación
 3. Vivienda
 4. Ruido
 5. Conservación
 6. Seguridad
 7. Espacio abierto
 8. Justicia ambiental

WHAT IS A GENERAL PLAN?


A General Plan is like a road map for the future of Ventura



1



General Plans describe the community's vision and identifies strategies for managing preservation and change.



The State of California requires every city and county to have a General Plan to guide growth.

2

3

General Plans typically include goals, policies, implementation strategies and supporting graphics.



These components work together to convey a long-term vision that will guide local decision making.



4

5

The General Plan also plays an important role in regulating land use. Its policies and maps form the foundation for City ordinances, guidelines and plans.



¿Por qué actualizar el Plan General?

- **Refrescar el Plan General existente**
 - Tener una "conversación comunitaria" sobre el futuro
 - El dónde, qué y cuánto crecimiento ocurre
 - Cómo crecer la economía
 - Cómo preservar las áreas naturales
 - Planificación de identidades y caracteres individuales de cada vecindario de Ventura.
- **Enfrentar temas críticos que afectan a Ventura**
 - Vivienda Aumento del nivel del mar
 - Riesgo de incendios forestales Salud y equidad
 - Movilidad Economía
- **Satisfacer los nuevos requisitos estatales**
- **Hacer que el documento sea de buen uso**
- **Integrar el Plan General con otros documentos y procesos, incluyendo LCP, CAP, zonificación, planes funcionales, etc.**



Resultados Clave

Un Plan General de Ventura exitoso resultará en:

- Una comunidad activa y comprometida
- Una decisión clara sobre el crecimiento y el carácter para los distintos vecindarios de Ventura
- Estrategias para promover la equidad, la salud, la adaptación y la resiliencia
- Un elemento de vivienda que prevé las leyes estatales y responde a las necesidades de vivienda de la Ciudad
- Un plan que está integrado con otros documentos de la ciudad (por ejemplo, LCP, CAP)
- Un método para implementar, evaluar y monitorear el Plan General
- Consenso de toda la Ciudad sobre la dirección de la Ciudad



Proceso de Actualización del Plan General



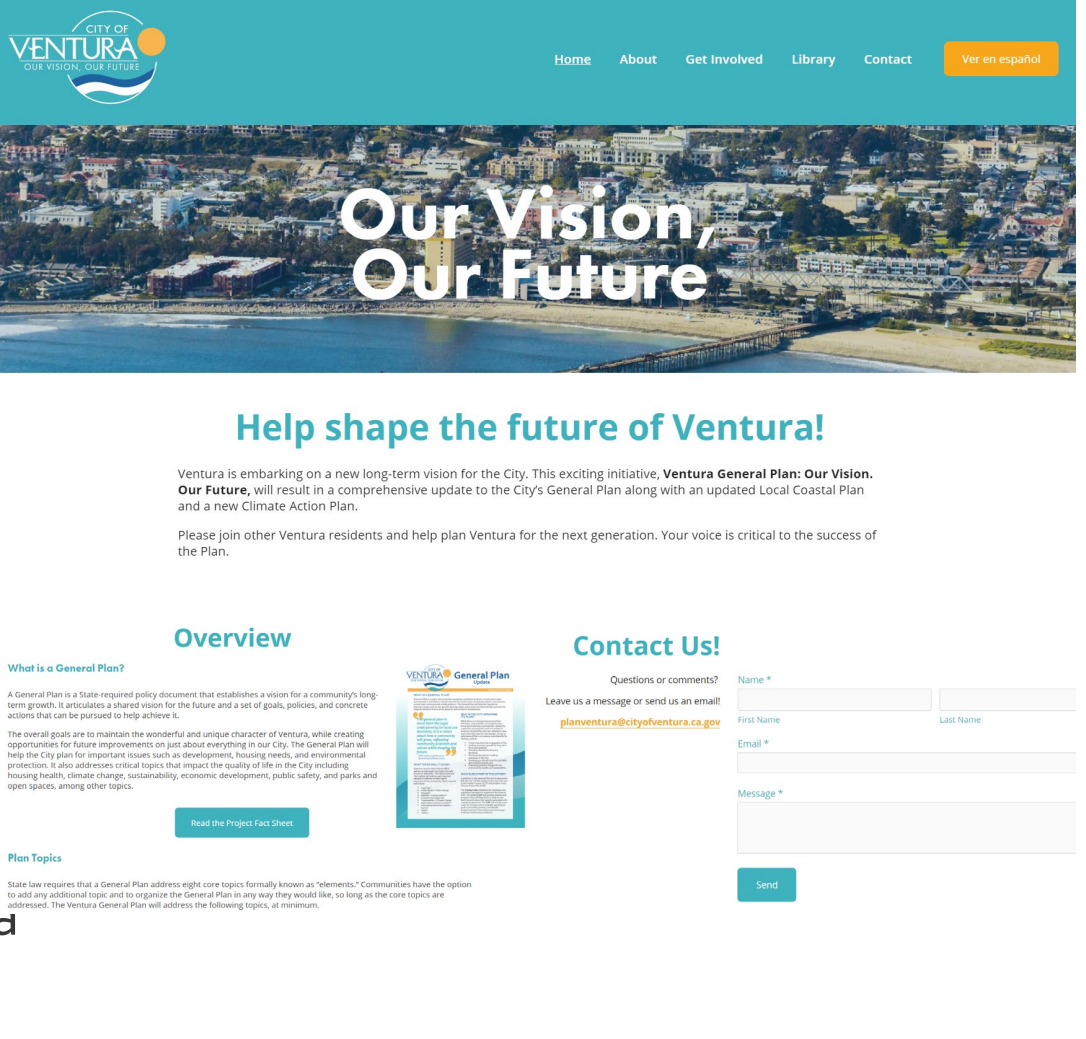
Objetivos de Participación

- Inspirar a la comunidad a compartir ideas para guiar el futuro de Ventura.
- Empoderar al público para que apoye las decisiones oportunas
- Mejorar la colaboración con el público, partidos interesados, las comisiones y el Consejo
- Garantizar mensajes claros y consistentes en toda la Ciudad
- Ofrecer resultados valorados por la comunidad



Actividades de Participación

- Comité Asesor del Plan General
- Sitio web del proyecto (planventura.com)
- Encuestas comunitarias
- Talleres públicos presenciales y virtuales y reuniones de casas abiertas, para temas de toda la Ciudad y vecindarios individuales
- Talleres "pop-up"
- Reuniones con organizaciones y grupos comunitarios
- Videos y eventos educativos
- Sesiones de estudio para el Consejo Municipal, la junta y la comisión



The screenshot shows the City of Ventura website for the 'Our Vision, Our Future' initiative. The header features the City of Ventura logo and navigation links: Home, About, Get Involved, Library, Contact, and a 'Ver en español' button. The main banner image shows a coastal town with the text 'Our Vision, Our Future' overlaid. Below the banner is a call to action: 'Help shape the future of Ventura!'. The text explains that the City is embarking on a new long-term vision for the City, resulting in a comprehensive update to the City's General Plan along with an updated Local Coastal Plan and a new Climate Action Plan. It encourages residents to join other Ventura residents and help plan Ventura for the next generation. The page is divided into two main sections: 'Overview' and 'Contact Us!'. The 'Overview' section includes a 'What is a General Plan?' section with a 'Read the Project Fact Sheet' button and a 'Plan Topics' section. The 'Contact Us!' section includes a 'Questions or comments?' section with a 'Leave us a message or send us an email!' button and a contact form with fields for Name, First Name, Last Name, Email, and Message, and a 'Send' button.

Help shape the future of Ventura!

Ventura is embarking on a new long-term vision for the City. This exciting initiative, **Ventura General Plan: Our Vision, Our Future**, will result in a comprehensive update to the City's General Plan along with an updated Local Coastal Plan and a new Climate Action Plan.

Please join other Ventura residents and help plan Ventura for the next generation. Your voice is critical to the success of the Plan.

Overview

What is a General Plan?

A General Plan is a State required policy document that establishes a vision for a community's long-term growth, it articulates a shared vision for the future and a set of goals, policies, and concrete actions that can be pursued to help achieve it.

The overall goals are to maintain the wonderful and unique character of Ventura, while creating opportunities for future improvements on just about everything in our City. The General Plan will help the City plan for important issues such as development, housing needs, and environmental protection. It also addresses critical topics that impact the quality of life in the City including housing health, climate change, sustainability, economic development, public safety, and parks and open spaces, among other topics.

[Read the Project Fact Sheet](#)

Plan Topics

State law requires that a General Plan address eight core topics formally known as "elements." Communities have the option to add any additional topic and to organize the General Plan in any way they would like, so long as the core topics are addressed. The Ventura General Plan will address the following topics, at minimum.

Contact Us!

Questions or comments?

Leave us a message or send us an email!

planventura@cityofventura.ca.gov

Name *

First Name Last Name

Email *

Message *

Send

Actividades de Participación Hasta la Fecha

- Más de 20 entrevistas individuales
- 7 reuniones con Consejos Comunitarios
- Lanzamiento del sitio web del proyecto
- Base de datos de alcance
- Campaña de redes sociales
 - Twitter, Instagram, Facebook
 - @planventura
- Encuesta en línea sobre problemas y oportunidades
 - Más de 2300 encuestados



Próximas Oportunidades de Participación

- **Febrero de 2021**

- GPAC iniciado

- **Marzo de 2021**

- Informe de la encuesta publicado
- Informes de condiciones existentes publicados
- Reuniones con organizaciones y agencias

- **Abril y mayo de 2021**

- Taller de visualización de la Ciudad
- Encuesta de visualización en línea

- Reuniones con Consejos Comunitarios

- **Junio a octubre (*tentativo*)**

- Foros comunitarios temáticos mensuales:
 - Economía y mercado
 - Salud y justicia ambiental
 - Transporte/Movilidad
 - Sostenibilidad y aumento del nivel del mar
 - Arte, cultura y preservación histórica

- **Noviembre a diciembre**

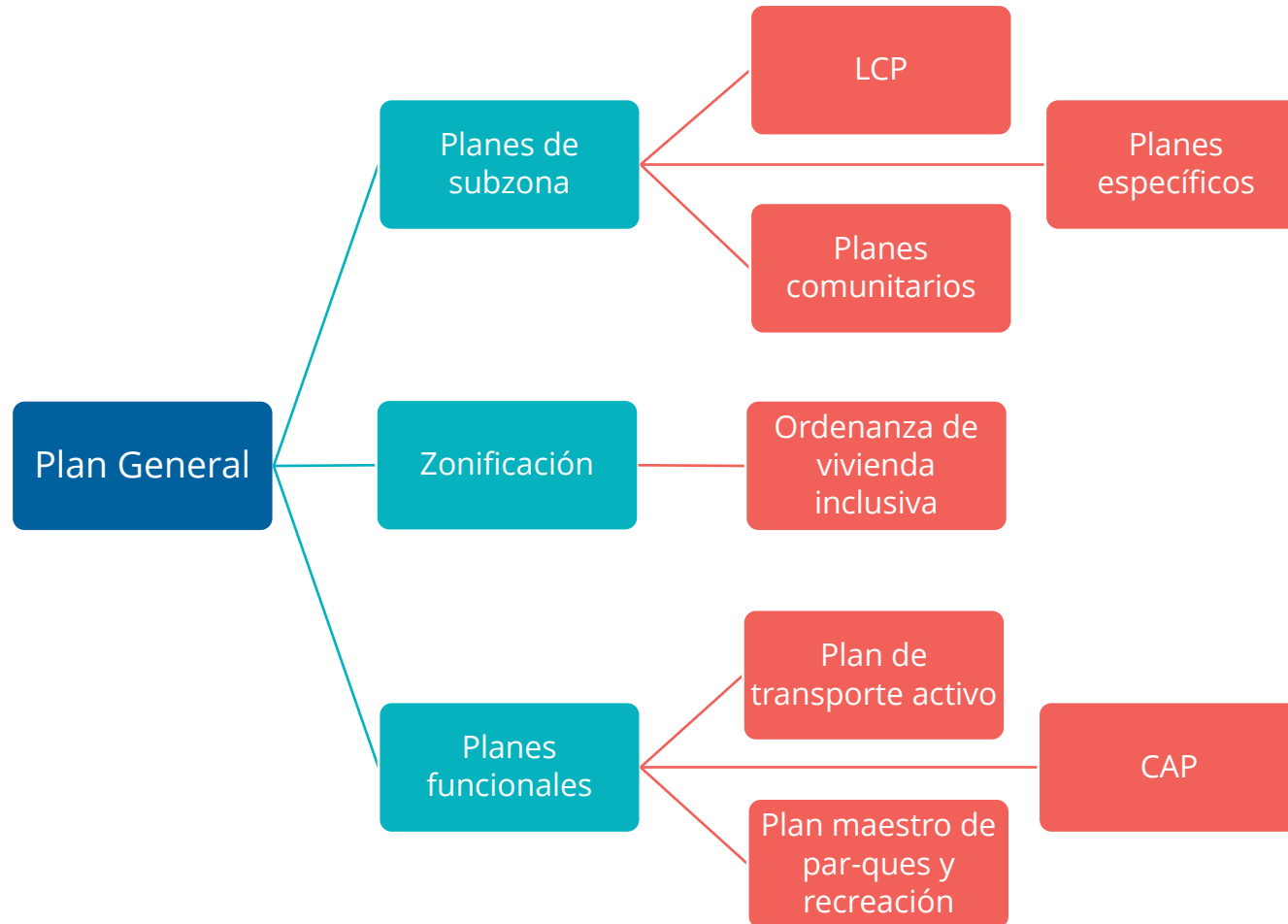
- Taller de alternativas en toda la ciudad

Preguntas para Discusión

- ¿Tiene alguna pregunta sobre el proceso de actualización del Plan General?
- ¿Qué sugerencias tiene para un proceso de participación comunitaria exitoso?

Base de Información Sobre la Planificación y Esfuerzos de Planificación en Ventura

Familia de Planes



(Ejemplos de tipos de planes)

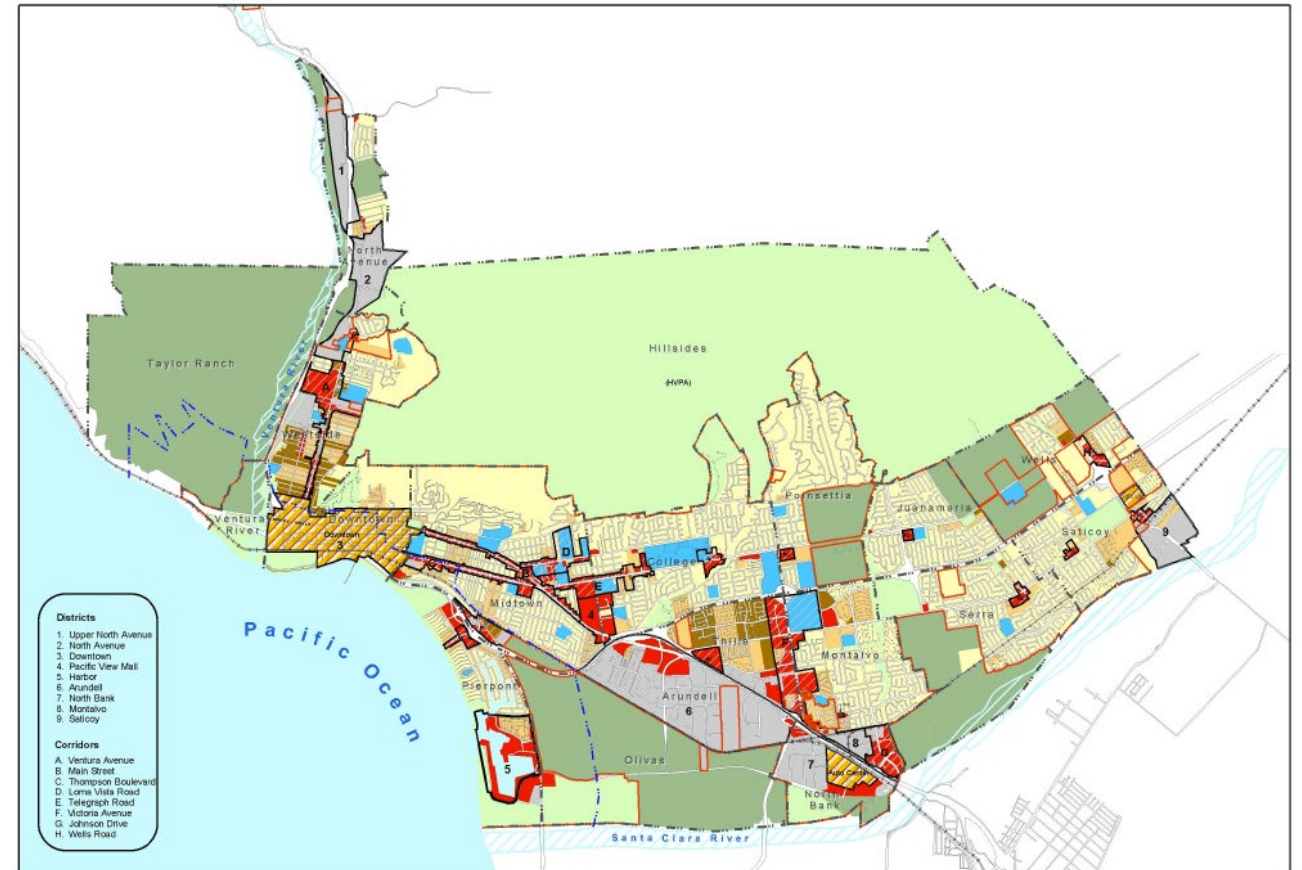
El Plan General Ventura

- Adoptado por última vez en 2005
- Organizado por metas para el futuro de la comunidad:
 - Nuestra comunidad natural
 - Nuestra comunidad próspera
 - Nuestra comunidad bien planificada
 - Nuestra comunidad accesible
 - Nuestra infraestructura sostenible
 - Nuestra comunidad activa
 - Nuestra comunidad sana y segura
 - Nuestra comunidad educada
 - Nuestra comunidad creativa
 - Nuestra comunidad involucrada



Elemento de Uso de Terrenos

- Define el futuro tipo (a lo permitido), distribución y intensidad de todas las parcelas
- Incluye un diagrama de uso de terreno
- Establece estándares de densidad
- Residencial (unidades de vivienda por acre)
- No residencial (relación piso a superficie)
- Debe alinearse con y reflejar el contenido de otros elementos



Note: Areas prone to flooding are shown on Figure 7-1 in Chapter 7.

Figure 3-5

GENERAL PLAN DIAGRAM



Elemento de Circulación

- Define las necesidades de infraestructura requeridas para la circulación de personas, bienes, energía, aguas residuales, drenajes y comunicaciones
- Debe establecer metas y políticas para una "red de transporte multimodal equilibrada"
- Requerido para identificar la ubicación y el alcance tanto de los existentes como de las propuestas:
 - Vías principales
 - Rutas de transporte
 - Terminales
 - Aeropuertos militares y puertos
 - Servicios e instalaciones públicos

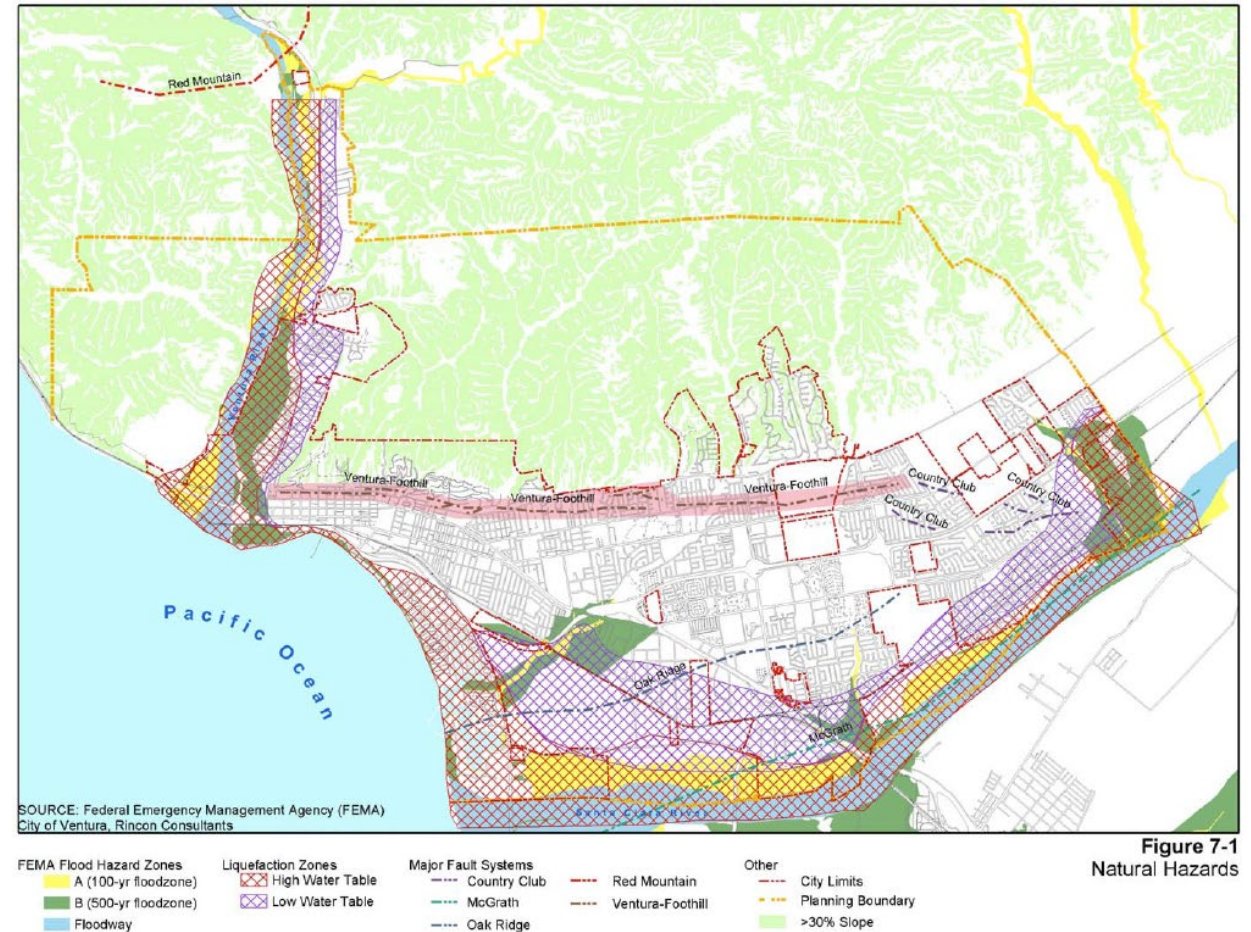
Elemento de Vivienda

- Se requiere por ley que se actualice cada 8 años.
- Las jurisdicciones deben planificar la RHNA e identificar sitios adecuados con:
 - Densidad adecuada (al menos 30 du/ac para unidades designadas a familias de menores ingresos)
 - Sitios vacantes y poco utilizados con potencial de desarrollo a corto plazo
 - El proceso de desarrollo y las tarifas no limiten el desarrollo de viviendas

Grupo de ingresos	Ciudad de Ventura		Condado	
	RHNA	Por ciento	RHNA	Por ciento
Ingresos muy bajos (50% AMI)	1,184	22.4%	5,759	23.6%
De bajos ingresos (80% AMI)	863	16.2%	3,803	15.6%
Ingresos moderados (120% AMI)	948	17.9%	4,516	18.5%
Por encima de los ingresos moderados (>120% AMI)	2,305	43.5%	10,318	42.3%
Total	5,300	100.0%	24,396	100.0%

Elemento de seguridad

- Define estrategias para mitigar desastres naturales y otros peligros (peligros sísmicos, incendios forestales, inundaciones y materiales peligrosos)
- Promueve fortalecer los servicios e instalaciones de seguridad pública (por ejemplo, bomberos, policía, hospitales)
- Debe proveer por la adaptación y la resiliencia al cambio climático (SB 379)



This map is a product of the City of San Buenaventura, California. Although reasonable efforts have been made to ensure the accuracy of this map, the City of San Buenaventura cannot guarantee its accuracy.

Justicia Ambiental (SB 1000)



- Temas a tratar:

- Exposición a la contaminación (calidad del aire, calidad del agua, etc.)
- Instalaciones públicas (parques, escuelas, clínicas, etc.)
- Hogares seguros e higiénicos (costo y calidad de vivienda)
- Actividad física (comunidades peatonales, seguridad en el transporte, etc.)
- Otros riesgos o cargas para la salud identificados (acceso a alimentos, participación comunitaria, etc.)

Elementos Requeridos Adicionales

- **Conservación:** promueve estrategias para la preservación de los recursos naturales existentes, incluido los terrenos, el agua, los servicios de los ecosistemas y otros recursos vivos.
- **Espacio abierto:** orienta tanto a) la provisión de parques públicos e instalaciones recreativas adecuadas, como b) la preservación de otras tierras no desarrolladas (en conjunto con el elemento de conservación)
- **Ruido:** identifica y evalúa los problemas de ruido que surgen de los sistemas de transporte, operaciones comerciales y actividad industrial

El Papel del Plan General

¿Qué debería hacer?

- Establecer patrones de desarrollo y usos de terrenos
- Identificar la dirección a largo plazo
- Establecer prioridades y concesiones
- Establecer metas y políticas
- Establecer métricas y objetivos
- Preparar el escenario para la implementación a través de otros planes

¿Qué NO debería hacer?

- Resolver todos los problemas que enfrenta la ciudad hoy en día
- Ser demasiado específico
- Ser el todo para todos
- Ser tan general y ambiguo que no se establece una dirección clara

Programa Costero Local (LCP)

- Destinado a gobernar el desarrollo en áreas costeras
- Incluye un plan de uso de terrenos con medidas que especifican la ubicación, el tipo y la escala de usos nuevos o modificados
- El LCP debe ser revisado y certificado por la Comisión Costera de California luego de su adopción por el Consejo Municipal
- El LCP actual no está integrado con el GP existente



Plan de Acción Sobre el Clima (CAP)

- Propone acciones para mitigar las contribuciones de la comunidad al cambio climático
 - Establece objetivos de reducción de GHG en una variedad de sectores (por ejemplo, transporte, uso doméstico de energía)
 - Recomienda metas y políticas diseñadas para lograr las metas de reducción
- Tiene como objetivo mejorar la resiliencia de la comunidad a los impactos anticipados del cambio climático
 - Incendios forestales, aumento del nivel del mar, calor extremo, otros peligros naturales



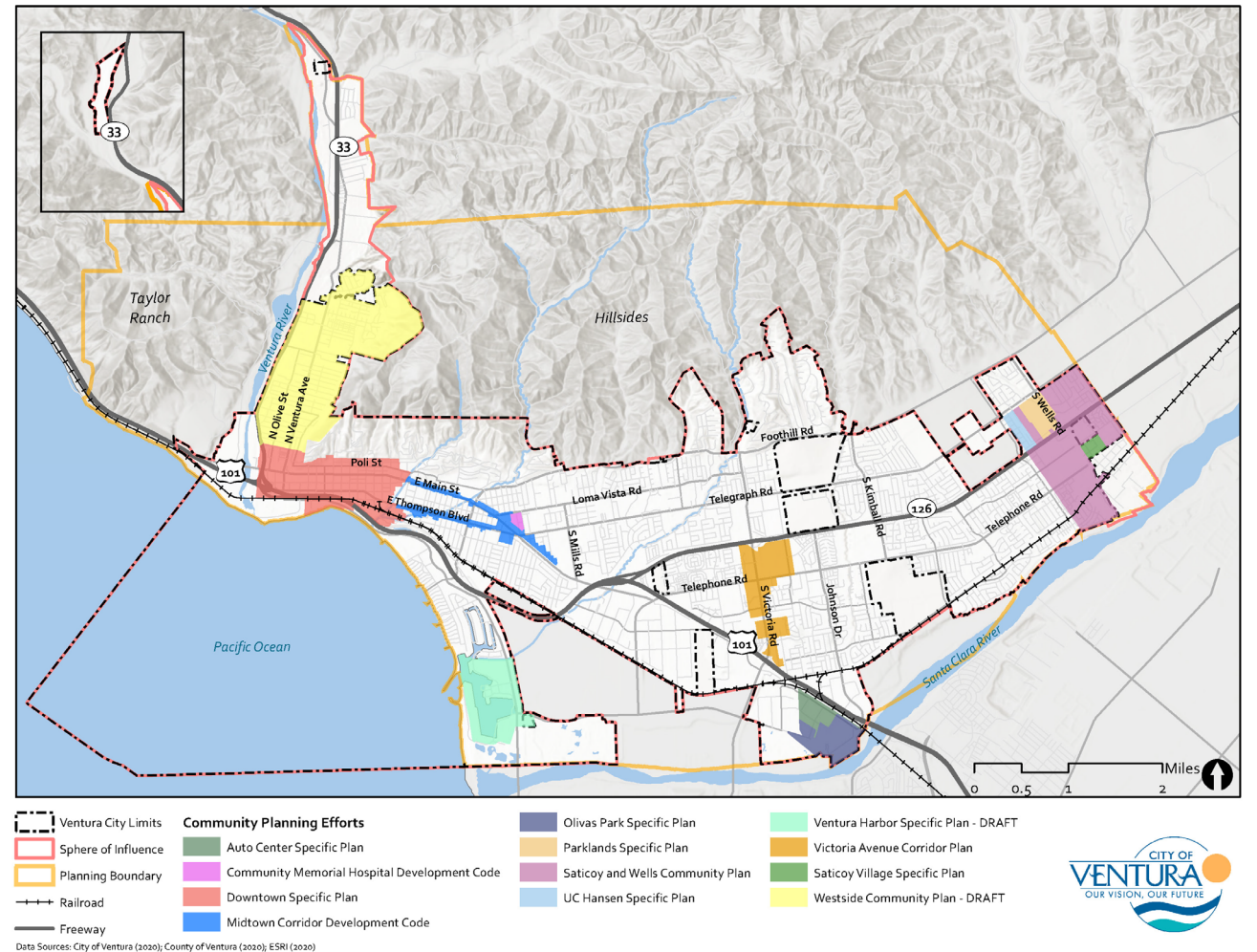
Source: Mark Corcoran



Source: Kyle Shannon

Proyectos Relacionados (recientes y en curso)

- Múltiples planes específicos y planes comunitarios
- Desde 2005, la Ciudad ha adoptado o enmendado cinco Planes Específicos y dos Planes Comunitarios.
- Plan de transporte activo
- Plan estratégico senior
- Plan maestro de árboles
- Encuesta de recursos históricos y declaración de contexto



Preguntas para Discusión

- ¿Qué preguntas tiene sobre los requisitos reglamentarios del Plan General?
- ¿Qué otros documentos o planes deben incluirse en el proceso de actualización?

Pasos Próximos

Pasos Próximos

- Revisar la información de base sobre el Plan General.
- Tener su reunión con Susan o Matt (si aún no lo ha hecho)
- Decirles a sus amigos que se registren para recibir actualizaciones del proyecto
- Asista a la reunión del GPAC del 16 de marzo
 - Panorama demográfico
 - Revisión del plan de participación
 - Lluvia de ideas sobre problemas y oportunidades

Comentarios Públicos



Tiempo de Comentario Público

00 : 02 : 00

Change Clock Type
Digital

Duration: 00 02 00

TimeUp Reminder (Optional): -- --

Choose Sound Effect Tick

Choose TimeUp Sound Alarm

Enable Count Up Combine With Bar Clock

Start Pause Stop

Cierre de la Reunión Lorrie Brown (presidenta)

16 de febrero de 2021

